

# MUNICIPALISTAS DE LA GUAYIGA PARTICIPA EN TALLER SOBRE PRESUPUESTO PARTICIPATIVO

INVITACIÓN  
**Región Ozama**



**PRESUPUESTO  
PARTICIPATIVO  
CAPACITACIÓN**

**HOTEL RADISSON**  
SANTO DOMINGO



**MIE 31  
AGO**



**9:00  
AM**



**FEDODIM**



**LIGA MUNICIPAL  
DOMINICANA**





## MUNICIPALISTAS DE LA GUAYIGA PARTICIPA EN TALLER SOBRE PRESUPUESTO PARTICIPATIVO

Con el objetivo de ampliar los conocimientos en términos municipales, varios empleados de la Junta Municipal La Guáyiga, participaron en el taller organizado por la Federación Dominicana de Municipios FEDOMU y la Federación Dominicana de Distritos Municipales, FEDODIM, el taller fue denominado PRESUPUESTO PARTICIPATIVO MUNICIPAL DOMINICANO DE ACUERDO A LEY LA 170-07, que en su artículo 1 contempla el Presupuesto Participativo como prerrogativa de los munícipes para asegurar su participación en la toma de decisiones sobre la distribución del 40 % que le corresponde a los sectores para obras de infraestructura.





¡ATENCIÓN JOVEN EMPRENDEDOR DE LA GUÁYIGA!  
TÚ joven emprendedor de La Guáyiga, participa en esta Feria de Emprendimiento y Juventud 2022; si vendes rellenos, eres peluquero, panadero, vendes artículos artesanales, naturales, entre otros, podrás contar con la asesoría y disponibilidad de diferentes organismos que te ayudarán a emprender tu negocio exhibiendo tus creaciones, a tener acceso a crédito, donde también recibirás charlas y talleres que te ayudarán a su emprendimiento. ¡Participa! Aprovecha esta gran oportunidad.

Lugar: Polideportivo de Los Alcarrizos

Días: 3 y 4 de septiembre

Horario: 9:00 am - 06:00 pm

Gobierno de la  
República Dominicana  
JUVENTUD



El Ministerio de la Juventud  
se complace en invitarle a la

## Feria de Emprendimiento y Juventud 2022

Llevando un catálogo de oportunidades del Estado a los territorios,  
en especial en lo que respecta a emprendimiento, acceso al crédito,  
actividades culturales y recreativas.

Sábado 3 y domingo 4 de septiembre del 2022

Polideportivo Los Alcarrizos

De 9:00 a.m. a 6:00 p.m.

RSVP 809 508 7227 EXT. 1108 • [protocolo.eventos@juventud.gob.do](mailto:protocolo.eventos@juventud.gob.do)

## JUNTA MUNICIPAL LA GUÁYIGA Y MEDIO AMBIENTE DAN SEGUIMIENTO AL TEMA DE SIDO

La dirección Municipal La Guáyiga y técnicos del Ministerio de Medio Ambiente se reunieron con la administración de Industria de Papel SIDO a fin de dar seguimiento al tema de la caldera de dicha empresa, donde acordaron corregir los trabajos de la misma y notificarlos a ambas entidades públicas cuando estos terminen, además de completar la información requerida por el Ministerio .

En el encuentro estuvieron la directora municipal de la Guáyiga Mirtha Elena Pérez La Popy, la encargada de Medio Ambiente Municipal, del Ministerio de Medio Ambiente, el ingeniero Ronald Castillo , coordinador de calidad de aire del Ministerio y por la empresa SIDO Leo Chang Gerente General y Ángel Franco Coordinador Ambiental de dicha empresa.



## VOCALES DE LA GUÁYIGA PARTICIPAN EN CONGRESO SOBRE TRANSPARENCIA MUNICIPAL

Con el tema la Transparencia como Eje Transversal de la Gestión Local, la Asociación Dominicana de Vocales, ADOVA, realizó este fin de semana el V Congreso Nacional de Vocales, donde se abordó el tema de la transparencia que deben exhibir los gobiernos locales, cuya pulcritud en el manejo significa el eje fundamental para mantener la credibilidad por parte de la población, lo que logra con la efectiva formulación de propuestas y los cambios de la estructura programática. En el conclave participaron los vocales del Distrito Municipal La Guáyiga, Licenciado Catalino Familia, en su condición de presidente del Concejo, José Castellano y Máximo Disla, así como los presidentes de las Cámaras de Diputados y de Cuentas, Alfredo Pacheco y Janel Andrés Ramírez, respectivamente, quienes recomendaron la concientización en la rendición de cuentas, el fortalecimiento de la contabilidad, entre otros puntos de igual importancia.














### Sobre avances y logros en presupuestación de los gobiernos locales

Capacitaciones

- ✓ Sobre formulación presupuestaria.
- ✓ Sobre cambios en la estructura programática.
- ✓ Sobre manejo del Sistema OFE.

Diagnóstico realizado en Guantánamo por Gobiernos Locales para fortalecer capacidades y mejorar gestión presupuestaria




**ADOVA**  
Asociación Dominicana de Vocales  
Contribuyendo al desarrollo



Equipo de ornato en nuestra Guáyiga, un esfuerzo de todos que se mantenga limpia.













## SUB DIRECTOR RENZO OLACIO SALE EN DEFENSA DE LA IDENTIDAD DE LA GUÁYIGA

El sub director de La Guáyiga, Rafael Olacio, Renzo, salió hoy en defensa de la identidad de la demarcación de la Guáyiga, por lo que hizo un llamado al Presidente de la República, Luis Abinader para que se contemple el cambio de nombre a la Estancia Infantil ubicada en el kilómetro 18 de la Autopista Duarte y el complejo habitacional construido en la Carretera de Hato Nuevo, ambas edificaciones levantadas en el territorio guayiguense, sin embargo fueron adjudicadas al territorio de los Alcarrizos.



¡Sigue el asfalto en La Guáyiga! ••••  
#SeguimosTrabajando  
#SeguimosCambiando



En la mañana de hoy 8 de septiembre, la directora de la Junta Municipal de La Guáyiga, Mirtha Elena Pérez recibió al presidente de la Asociación de Juntas de vecinos de la Guáyiga, Marcos Pérez Guante, conjuntamente con el presidente de la Sala Capitular de esta Junta Municipal de La Guáyiga, el Lic. Catalino Familia, el Administrativo señor Braudilio Almonte, el tesorero Lic. Santiago Natanael Escaño, donde se sociabilizó algunos temas de interés para la comunidad y el bien colectivo.









Sociabilizar y escuchar las sugerencias de los diferentes encargados hace la gestión más eficiente, así lo expresó la Directora de la Junta Municipal de La Guáyiga, Mirtha Elena Pérez, en la reunión sostenida en la mañana de este jueves 08 de septiembre, conformada por la Ing. Maria Ventura, encargada del departamento de Medio Ambiente, el señor Sucre Ramón Gómez, encargado del departamento de Rentas y Recaudaciones Municipales, Braudilio Almonte, encargado del departamento Administrativo, el Lic. Santiago Natanael Escaño, encargado de Tesorería, el Lic. Víctor Ramírez, encargado de Contabilidad y la joven Sarah de Jesús González, encargada de Compras y Contrataciones.







En el día de hoy 9 de septiembre, el Tesorero de la Junta Municipal de La Guáyiga, Lic. Santiago Natanael Escaño, la encargada de Nómina, Lic. Santa Henríquez Corporan y la encargada de Compras y Contrataciones, la joven Sarah de Jesús González, asistieron a la Conferencia Viabilidad Financiera y Fiscal de las APPs, impartida en el Instituto de Administración Pública (INAP) por el señor Federico Villalobos, con los fines de capacitar a los servidores públicos, en materia del buen manejo de la administración pública.






GOBIERNO DE LA  
REPÚBLICA DOMINICANA  
Instituto Nacional  
de Administración Pública

inap



GOBIERNO DE LA  
REPÚBLICA DOMINICANA

nap





### América Latina ¿qué retos tenemos pendientes?

Elementos del debate y acciones  
orientados a largo plazo.

- Financiamiento
- Infraestructura
- Reglas del juego claras
- Visión de Largo plazo
- Sociedad de activos





Hoy la Directora de la Junta Municipal de la Guáyiga, Mirtha Elena Pérez, le hace entrega formal al Intendente Coronel de los Bomberos, Alcidez Peña, y al Coronel Mariano Florentino, de los uniformes para el equipo de trabajo de dicha entidad. La directora hace un llamado a la población de que sean parte del voluntariado y puedan orientar y salvar vidas. ••









¡Por fin! Así es la expresión de muchos de nuestros vecinos de la calle Las Cayenas, tras la visita de nuestra Directora de la Junta Municipal de La Guáyiga, Mirtha Elena Pérez, con relación a la intervención en la autopista Duarte, una necesidad de muchos años y que gracias al Ministro de Obras Públicas, el Ing. Deligne Ascención, y la disposición del Presidente Luis Abinader, será terminado lo que era un dolor de cabeza para todos.









¡La Junta Municipal de la Guáyiga sigue trabajando!



**JUNTA MUNICIPAL**  
**LA GUAYIGA**  
PROVINCIA DE GUAYAS  
PERIODO 2019-2024

**TRABAJANDO!**









¡Iniciamos la semana con nuevos proyectos! Así se dirigió la Directora de esta Junta Municipal de La Guáyiga, junto al Regidor Máximo Disla y demás encargados de los diferentes departamentos, el trabajo en equipo y el velar para que cada sector sienta la mano amiga de esta Junta Municipal; tenemos un gran compromiso y es servir a la comunidad.











## DIRECCIÓN MUNICIPAL DE LA GUÁYIGA SOCIALIZA DIVERSOS TEMAS CON LAS JUNTAS DE VECINOS

La dirección municipal de la Guáyiga, realizó un encuentro con las juntas de vecinos de la comunidad, el mismo estuvo encabezado por la directora Mirtha Elena Pérez, La Popy, por el Concejo de Vocales, el presidente licenciado Catalino Familia y José Castellano, el tesorero Natanael Escaño, así como Ana Francisca Lora, de la Comisión Presidencial, los señores Ángel Franco y Argenis Peña asesor en materia de Medio Ambiente y encargado de producción de Industria de Papel SIDO respectivamente, y Marcos Pérez presidente de la Asociación de Juntas de Vecinos de la Guáyiga.













La Junta Municipal de la Guáyiga entrega al destacamento de la Guáyiga, dos baterías para inversor; no podíamos pasar por ahí y ver muchas veces a oscuras, a quienes son responsables de velar por la seguridad de nuestra comunidad, fueron las palabras de nuestras autoridades municipales.







## DIRECCIÓN MUNICIPAL DE LA GUÁYIGA Y OFICINA NACIONAL DE ESTADÍSTICAS (ONE) COORDINAN CENSO

La directora municipal de la Guáyiga Mirtha Elena Pérez, La Popy, recibió hoy una comisión de la Oficina Nacional de Estadísticas ONE, integrada por las licenciadas Ana María Morán y Lilian Faña coordinadora y encargada provincial respectivamente para el X Censo Nacional de Población y Vivienda en Santo Domingo Oeste, ambas autoridades socializaron lo relativo a la conformación de la comisión municipal de la Guáyiga con miras a dar forma a los aprestos para la realización del levantamiento censal para el cual la Popy hizo un llamado a la municipalidad guayiguense a formar parte del mismo, aplicando a través de la plataforma de la ONE <https://reclutamiento.one.gob.do/> o colaborando para que cada guayiguense sea empadronado.



Preocupados por los estudiantes que utilizan este camino para llegar al Liceo Pedro Henríquez Ureña, en la tarde de hoy, la Junta Municipal de la Guáyiga continúa trabajando, los vocales Lic. Catalino Familia y José Castellanos, y el encargado de Obras Públicas Chertrudys Cortorreal dando seguimiento.







JUNTA MUNICIPAL

LA GUÁYICO

PROVINCIA LA GUÁYICO

2020

TRABAJANDO







Atentos al posible paso de la tormenta Fiona por la República Dominicana.





## La Depresión Tropical No.7.

- 1200km al este Las Antillas Menores.
- Vientos Máx. 55kph.
- Se mueve al oeste a 20kph.

La estructura nubosa no ha tenido variación significativa, ha tenido entrada de aire seco y los vientos cortantes siguen afectando.

Como costumbre, en la mañana de hoy hicimos entrega de varias canastillas a un grupo de jóvenes mujeres como parte del Plan de Asistencia Social, en dicha entrega estuvo presente el sub-director Rafael Olacio (Renzo), el Lic. Catalino Familia presidente de la Sala Capitular y José Castellanos, además de Amarilis Paulino del departamento de Asistencia Social y Santa Corporan encargada de nómina; como siempre se les orienta a cuidarse y reconocer el gran don que Dios les ha dado de ser madre.









Gracias a uno de nuestros empresarios de la comunidad, hoy se está completando un tramo de los contenes de la antigua carretera Duarte, en cooperación para que Obras Públicas pueda asfaltar. ¡Mil gracias señor Guillermo!











JUNTA MUNICIPAL  
**LA GUÁYIGA**  
PROVINCIA SANTIAGO DE LOS CABALLEROS  
PERIODO 2008-2012  
**TRABAJANDO!**

Ya casi terminando en Ciudad Satélite, Obras Públicas cumpliendo por un llamado del presidente Luis Abinader. #Seguimostrabajando











Ante el llamado de la Oficina Nacional de Meteorología (ONAMET), la directora de la Junta Municipal de la Guáyiga, Mirtha Elena Pérez, se reunió con parte del Comité de Prevención, Mitigación y Respuesta ante el posible paso de la tormenta Fiona por el territorio dominicano, estuvieron presentes por parte de la Defensa Civil Eduardo Castellanos, de la Policía Nacional el Teniente Coronel Ramon Peña, el Coronel González, el Sargento Nilson Blanco, el Coronel Mariano Florentino y José Antuna del Cuerpo de Bomberos, de parte de la Junta Municipal de La Guáyiga, la Ing. María Ventura del departamento de Medio Ambiente; se tomaron en consideración las zonas más vulnerables como son: Villa Paraíso, Los Coquitos 2do, Coquitos 3ero, entre otros que son afectados por las cañadas al igual que el tema de la autopista; la directora en conjunto con las demás autoridades pidieron estar atentos a los boletines.














ONAMET MANTIENE ALERTA METEOROLÓGICA TEMPRANA POR  
POSIBLES CONDICIONES DE TORMENTA TROPICAL FIONA

# MÁS FORTALECIDA LA TORMENTA FIONA

**VIENTOS MÁXIMOS 95 KM/H**



La Oficina Nacional de Meteorología (ONAMET), modifica la ALERTA METEOROLÓGICA TEMPRANA por posibles condiciones de tormenta tropical desde punta Palenque hasta cabo Engaño y desde cabo Engaño hasta Cabrera.





**Note: The cone contains the probable path of the storm center but does not show the size of the storm. Hazardous conditions can occur outside of the cone.**



**Tropical Storm Fiona**  
 Friday September 16, 2022  
 5 AM AST Advisory 8  
 NWS National Hurricane Center

**Current information: x**  
 Center location 15.7 N 58.1 W  
 Maximum sustained wind 50 mph  
 Movement W at 15 mph

**Forecast positions:**  
 ● Tropical Cyclone ○ Post/Potential TC  
 Sustained winds: D < 39 mph  
 S 39-73 mph H 74-110 mph M > 110 mph

<b>Potential track area:</b>	<b>Watches:</b>	<b>Warnings:</b>	<b>Current wind extent:</b>
Day 1-3  Day 4-5	Hurricane  Trop Strm	Hurricane  Trop Strm	Hurricane  Trop Strm

Pedimos disculpas a la comunidad de La Guáyiga por el inconveniente que hemos tenido para la recogida de basura el día de hoy, el motivo es que el vertedero está lleno, y están haciendo unas reparaciones de equipos para poder continuar con el depósito.













El comité de Prevención, Mitigación y Respuesta se reunió la tarde de este viernes para seguir coordinando los trabajos a seguir ante el posible paso de la tormenta Fiona por el territorio Dominicano; las autoridades coincidieron en estar atentos y llevar el mensaje a todos los sectores más vulnerables a estar atentos y cuidar la vida que es lo más apreciado. Mañana sábado, este comité estará reunido para salir en comisión a visitar dichos sectores.











¡ATENCIÓN!



## Teléfonos de los organismos oficiales de asistencia:

**Cuerpo de Bomberos**

**La Guayiga :**  
**809-331-0993.**



**Defensa Civil :**  
**809-519-5516.**

*PARA ACTUALIZACIONES DIRÍGETE A LAS FUENTES OFICIALES DEL COE Y ONAMET.*



ESTE FIN DE SEMANA TENDREMOS FUERTES LLUVIAS  
**POR EL PASO DE LA TORMENTA FIONA**  
**EN NUESTRA CIUDAD**

---

¡Vamos a prepararnos y prevenir!







**REVISA EL LISTADO DE ALBERGUES DISPUESTOS  
EN EL DISTRITO NACIONAL**



**SIGUE LAS INFORMACIONES OFICIALES  
DEL @COE\_RD Y @ONAMET\_RDO**





RECOMENDAMOS RESGUARDAR SUS HOGARES  
**ASEGUANDO VENTANAS Y PUERTAS**



DESCONECTAR TELEVISORES, COMPUTADORAS  
**Y APARATOS ELECTRÓNICOS**





MANTÉN A MANO SOMBRILLA, FOCO CON BATERÍAS Y TU CELULAR CARGADO



SI TU VIVIENDA SE ENCUENTRA EN ZONA VULNERABLE CERCA DE RÍOS Y CAÑADAS, PREPARA UN BULTO PARA LA FAMILIA Y HAZ CASO A LA MEDIDA DE EVACUACIÓN DE LA DEFENSA CIVIL



UNMUNDO une a todas las lideres en un solo norte, sin importar partidos políticos.



REDMI NOTE 8  
AI QUAD CAMERA



## ARISTÓTELES: EL PADRE DEL MARKETING POLÍTICO

- ▶ Un siglo después de los sofistas griegos, Aristóteles escribe la Retórica.
- ▶ Para Aristóteles la Retórica era un medio para encontrar la verdad, si no para manipularla.
- ▶ Aristóteles reconoce la emoción como elementos del discurso político.
- ▶ Aristóteles reconoce el poder de la emoción.












En la mañana de hoy sábado, se reunió el Comité de Emergencia, Mitigación y Prevención, en donde se sostuvo un encuentro para dar inicio al plan de trabajo que se estará llevando a cabo antes, durante y luego del paso de Fiona en nuestro país, el principal objetivo de este comité es velar por la seguridad de cada uno de nuestros munícipes.











¡Seguir atentos!



PRESIDENCIA DE LA  
REPÚBLICA DOMINICANA



Incremento de Alerta por tormenta tropical Fiona al 17 de septiembre del 2022 a las 05:00 AM

## Mapa de Alerta

**31** Provincias  
En Alerta



En Alerta Roja

**12**

En Alerta Amarilla

**08**

En Alerta Verde

**11**



**CENTRO DE OPERACIONES DE EMERGENCIAS**  
**C. O. E.**

Santo Domingo, D. N.  
 18 de septiembre, 2022

**INCREMENTO DE ALERTA**  
**8:00 am**

La Dirección del Centro de Operaciones de Emergencias (COE), informa que de acuerdo al boletín meteorológico del día de hoy, de la Oficina Nacional de Meteorología "ONAMET", el cual establece que a las 07:00 a.m. de hoy domingo, el centro de la Tormenta Tropical Fiona fue localizado cerca de la latitud 17.2 norte y longitud 65.9 oeste, a unos 119 km al sureste de Ponce, Puerto Rico y a unos 300 km al sureste de La Isla Saona, continúan moviéndose hacia el oeste/noroeste a unos 13 kph. Los acumulados de lluvias pueden estar entre 100 y 250 milímetros, pudiendo ser superiores en puntos aislados, especialmente en zonas más elevadas, hasta cerca de 400 milímetros.

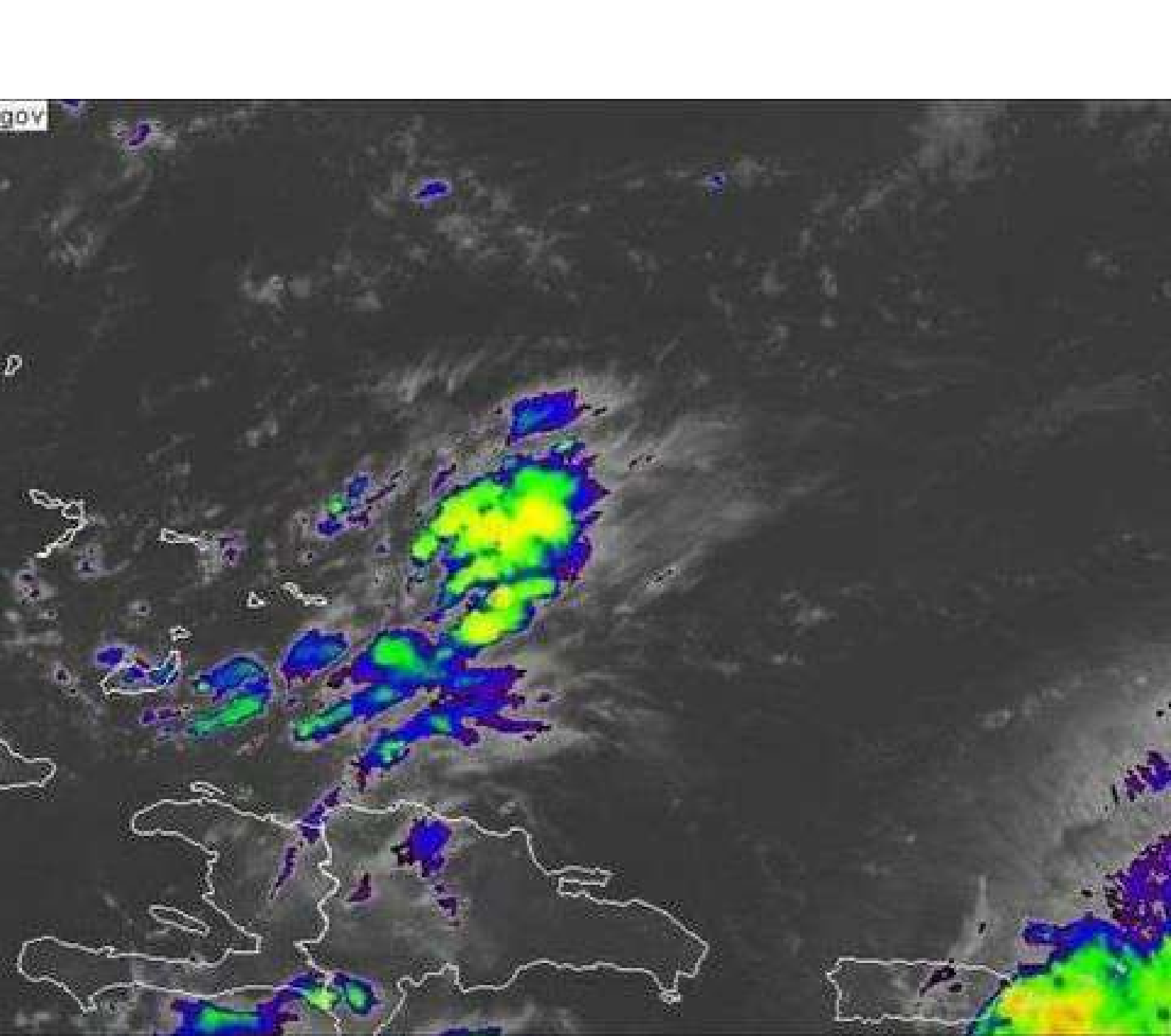
En virtud de lo anterior y lo establecido en el artículo 2 capítulo 1, de la Ley 147-02, sobre Gestión de Riesgos, este Centro de Operaciones de Emergencias (COE), **INCREMENTA LOS NIVELES DE ALERTA** ante posibles condiciones de Huracán desde cabo Caucedo hasta puerto plata y se mantiene el aviso de tormenta tropical desde punta Caucedo hasta cabo engaño y desde cabo engaño hasta puerto plata, así como, el alerta de condiciones de tormenta tropical desde península de Barahona hasta punta Caucedo y de manera muy particular para las siguientes provincias:

**Provincias en Alerta:**

ROJA		AMARILLA		VERDE	
San Cristóbal	Españat	Sánchez Ramírez	Peravia	San Juan	Valverde
El Gran Santo Domingo	Puerto Plata	Azua	Barahona	Monte Cristi	Dajabón
San Pedro de Macorís	Samaná	San José Ocoa	La Vega	Elias Piña	Bahoruco
La Romana	Hato Mayor	Monseñor Nouel	Santiago	Independencia	Pedernales
La Altagracia	El Seibo	Hermana Mirabal		Santiago Rodríguez	
María Trinidad Sánchez	Monte Plata				
Duarte, (en especial el Bajo Yuna)					
<b>TOTAL EN ROJA: 13</b>		<b>TOTAL EN AMARILLA: 09</b>		<b>TOTAL EN VERDE: 9</b>	

<b>ALERTA ROJA</b>	Cuando el fenómeno tiene una alta probabilidad de impactar una zona, presentando efectos que generan daños a las personas, los bienes, carreteras y a otras infraestructuras o al medio ambiente.
<b>ALERTA AMARILLA</b>	Cuando la tendencia ascendente del desarrollo del evento implica situaciones inminentes de riesgo y situaciones severas de emergencia.
<b>ALERTA VERDE</b>	Aquella que se declara cuando las expectativas de un fenómeno permiten prever la ocurrencia de un evento de carácter peligroso para la población. Puede ser parcial o total.

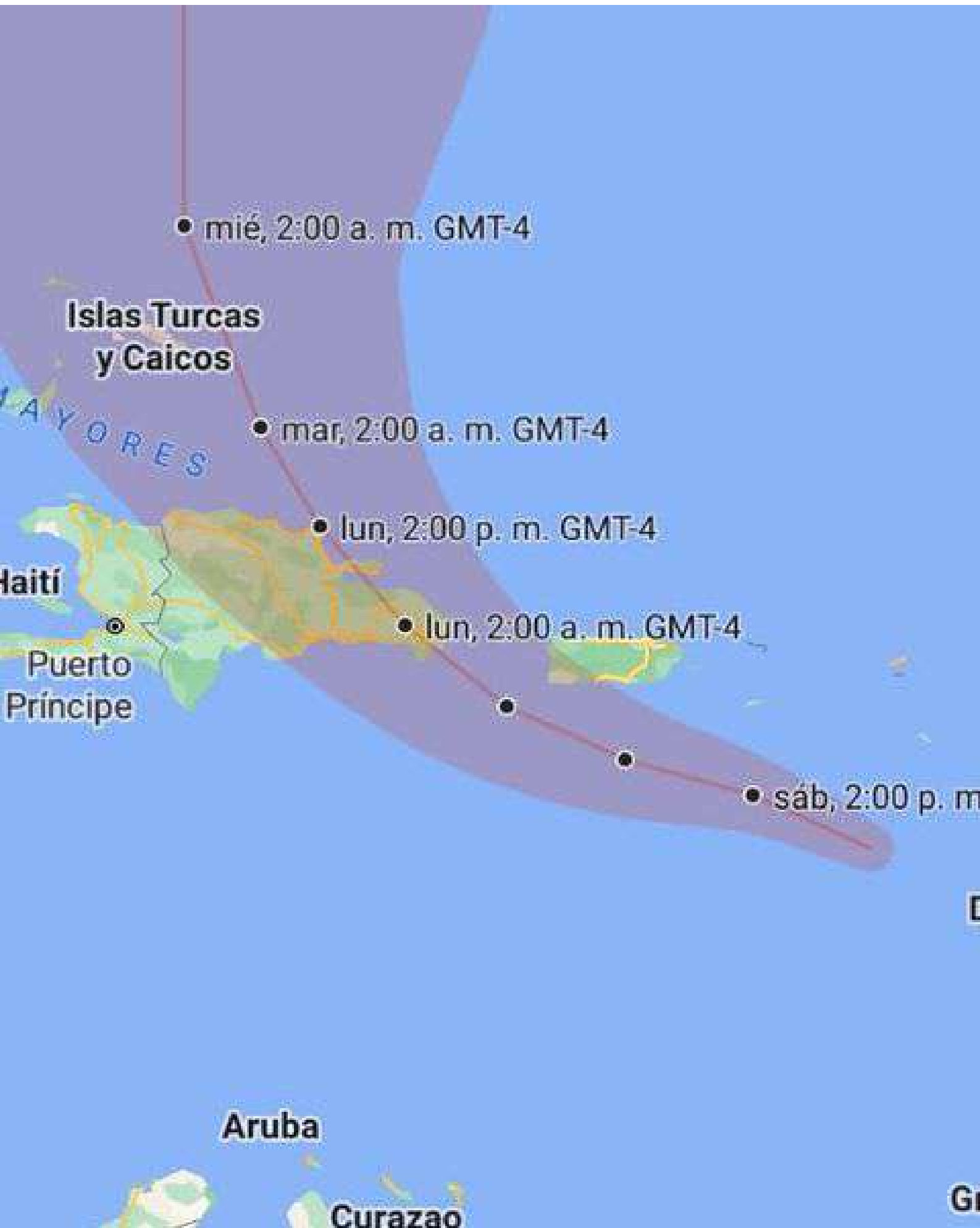




### Diario

**AHORA** | La Oficina Nacional De Meteorología, emite alerta por condiciones de huracán desde Cabo Caucedo hasta Puerto Plata y se mantiene el aviso de tormenta tropical desde Punta Caucedo hasta Cabo Engaño y desde Cabo Engaño hasta puerto plata, así como, el alerta de condiciones de tormenta tropical desde península de Barahona hasta Punta Caucedo.





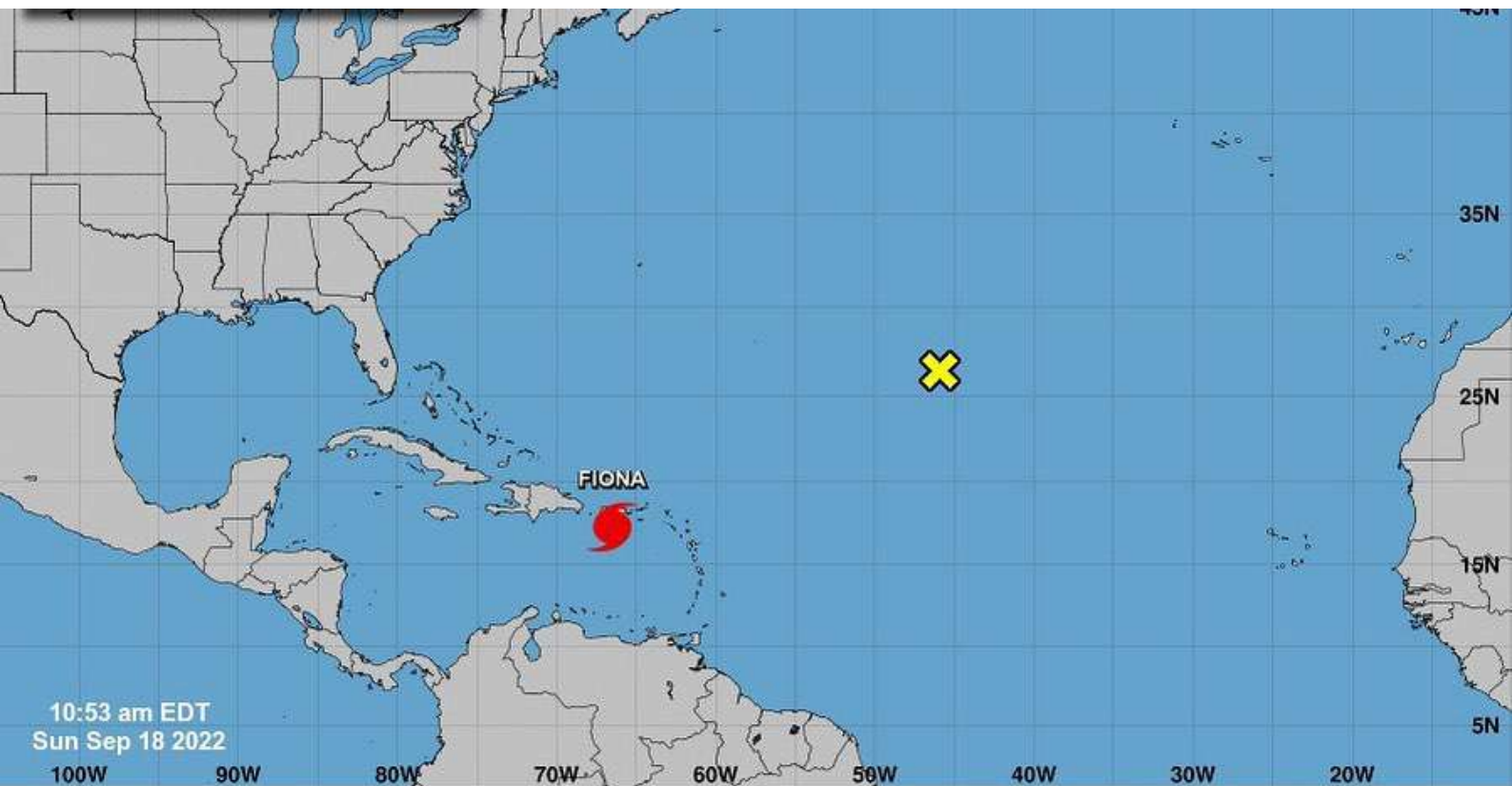


2 PM Sat

Mon  
2 PM Sun

2 AM Sat

¡Fiona es un huracán! A cuidarse.



Current Disturbances and Two-Day Cyclone Formation Chance: < 40% 40-60% > 60%

Tropical or Sub-Tropical Cyclone: Depression Storm Hurricane

Post-Tropical Cyclone or Remnants

Dando seguimiento al Huracán Fiona, autoridades competentes visitando los lugares más vulnerables como son: Villa Paraíso, Palamara, Los Coquitos, entre otros.









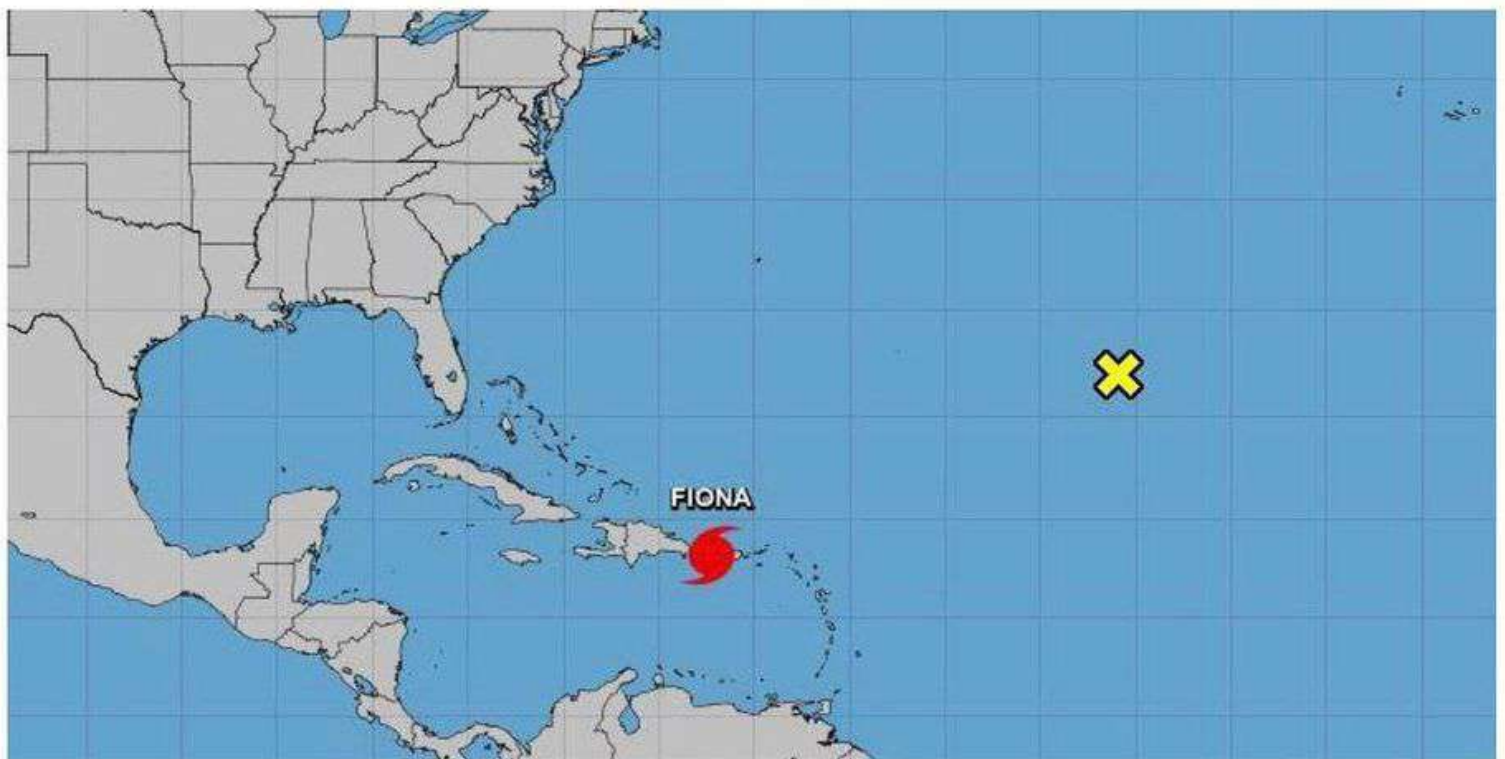




## DÁNDOLE SEGUIMIENTO A FIONA ••.

La Guayiga, R.D.- Fiona ahora se mueve justo al oeste de Puerto Rico y se dirige al este de la República Dominicana... causa inundaciones catastróficas •.

El huracán estaba entre las coordenadas 18.2N y 67.3W, alrededor de 15 km al sur de Mayagüez y 125 km al este de Punta Cana, con vientos máximos sostenidos de 140 km/h y un movimiento hacia el noroeste a 15 km/h.



# DIRECTORA DE LA JUNTA MUNICIPAL DE LA GUAYIGA Y DIFERENTES LÍDERES DE INSTITUCIONES DÁNDOLE SEGUIMIENTO AL •• HURACÁN FIONA ••.

Tras el paso del Huracán Fiona •• La Directora de La Junta Municipal La Guayiga Mirtha E. Pérez (La Popy) se mantiene en sección permanente junto a los vocales de la Junta Municipal, La Defensa Civil, Cuerpo de Bomberos La Guayiga y la representante de la Gobernación la cual está al frente de la parte de la logística junto al ayuntamiento.

La Directora Municipal desde ayer en horas de la mañana se mantiene al tanto de los boletines emitidos por el COE y no han escatimado esfuerzos para brindar a los residentes de nuestra amada Guayiga.

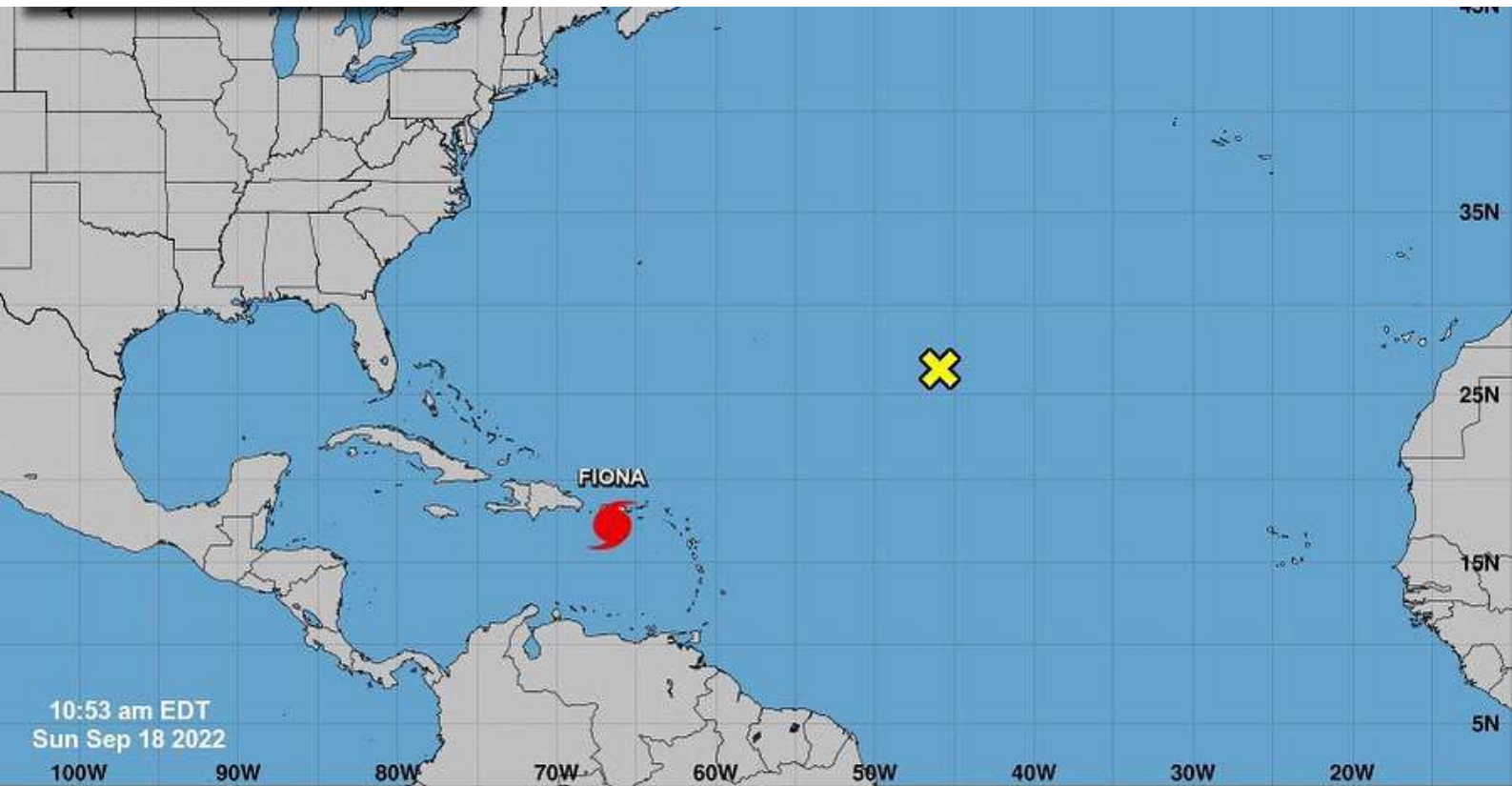


*FIONA ☪. UN COMPROMISO DE TODOS!*









Current Disturbances and Two-Day Cyclone Formation Chance:    < 40%    40-60%    > 60%

Tropical or Sub-Tropical Cyclone:    Depression    Storm    Hurricane

Post-Tropical Cyclone or Remnants

## OPERATIVO TRAS EL PASO DEL •• HURACÁN FIONA ••

En el día de hoy estamos realizando un operativo en conjunto con El Cuerpo de Bomberos •• encabezado por su Intendente Coronel Alcides Peña, La Defensa Civil y otros organismos correspondientes. Estuvimos en el Sector de Los Almontes donde un árbol cayó encima de una casa •• , gracias a Dios no hubo pérdida humana; estaremos supervisando y dándole seguimiento a toda nuestra Guayiga.









Preliminar •• Huracán Fiona.  
Informe de Situación No. 03 •.

Se mantienen (07) Provincias en Alerta Roja y (13) en Alerta Amarilla y en Alerta Verde (12) por posibles inundaciones repentinas urbanas y rurales, crecidas de ríos, arroyos y cañadas, así como deslizamientos de tierra.

**SECTOR INFRAESTRUCTURAS**

**DISTRITO NACIONAL**

Informe de El Instituto Nacional de Aguas Potables y Alcantarillados (INAPA) que (76) acueductos están afectados de los cuales (73) están fuera de servicio total y unos (3) parcialmente, debido a las fuertes lluvias, afectados aun (1,151,384) usuarios.

Informa, El Ministerio de Obras Públicas y Comunicaciones (MOPC), que se reportan afectaciones causadas por las lluvias y fuertes vientos tras el paso del Huracán Fiona en nuestro territorio actualmente.

**Puntos reportados y respuestas:**

SECTOR INFRAESTRUCTURAS			
Infraestructura	Lugar	Provincia	Respuesta o Acción
Tramo de Carretera Aprox. 2 km imposibilidad de paso por caída de múltiples árboles	Tramo El Seibo- Pedro Sánchez	El Seibo	En Proceso debido a la magnitud de la situación
Carretera Obstruida por caída de árboles , entrada al pueblo de Miches	Informa Alcaldesa de Miches Municipio Miches	El Seibo	En Proceso de envío de brigada para despeje de vía.
Puente afectado por desborde de río	Puente el Guzmán- Villa Cerro, Municipio Higüey	La Ataragracia	En espera de mejora de condiciones climática para evaluar
Carretera Guaymate, Obstruida por caídas múltiples de postes eléctricos	Guaymate	La Romana	En proceso de habilitar el paso en la vía.
Carretera obstruida por árbol caído y tendido eléctrico, imposibilidad de paso	San Francisco, en la vía puente cenov. km26, Carretera Antonio Guzmán Fernández	Duarte	En proceso de habilitación del paso
Puente colapsado por crecida de río	Barrio Fuerte Rico y Buenos aires INCOMUNICADOS Municipio Maimón	Monseñor Nouel	En espera de disminución de caudal para proceder a evaluar
Vías obstruidas, por árboles caídos	Cruce Rincón Motenillo próximo a Samaná	Maria Trinidad Sánchez	Despeje de vía realizado, <b>RESUELTO</b>
Puente Higüero, presenta rotura y grietas en la base del talud	Circunvalación Santo Domingo	Santo Domingo	Se Enviara el Personal Técnico para evaluación.
Puente Ponto Colapso Tránsito Restringido	Entrada del Municipio de la Vega	La Vega	Envío de Brigada Técnica profesional para evaluación. Acciones de búsqueda de Ruta Alternativa

**Provincias en Alerta:**

<b>ROJA</b>		<b>AMARILLA</b>		<b>VERDE</b>	
Hait Mayor	Española	Prov. Santo Domingo	San Cristóbal	Valverde	Peravia
San Pedro de Macoris	Samana	Duarte, (en especial el Bajo Yuma)	Sánchez Ramírez	Dagobón	Azua
La Romana	El Seibo	San José Ocoa	Santiago	Bahoruco	San Juan
La Altagracia		Puerto Plata	Distrito Nacional	Barahona	Pedernales
		María Trinidad Sánchez	Monte Plata	Independencia	Monte Cristi
		Monseñor Nouel	Hermanas Mirabal	Santiago Rodríguez	Elías Piña
		La Vega			
<b>TOTAL EN ROJA: 7</b>		<b>TOTAL EN AMARILLA: 13</b>		<b>TOTAL EN VERDE: 12</b>	

<b>ALERTA ROJA</b>	Quando el fenómeno tiene una alta probabilidad de impactar una zona, presentando efectos que generan daños a las personas, los bienes, carreteras y a otras infraestructuras o al medio ambiente.
<b>ALERTA AMARILLA</b>	Quando la tendencia ascendente del desarrollo del evento implica situaciones mínimas de riesgo y situaciones severas de emergencia.

**Prohibición:**

- Se mantiene prohibición del uso de las playas y los deportes acuáticos en todas las costas del país.
- Se mantiene prohibición todas las actividades recreativas en montaña y el uso de balnearios en ríos, pozas, canales y arroyos.
- Todas las embarcaciones en el perímetro costero del país deben permanecer en puerto.

**RESUMEN CONSOLIDADO DURANTE LA EMERGENCIA**

VIVIENDAS AFECTADAS	VIVIENDAS PARCIALMENTE AFECTADA	VIVIENDAS DESTRUIDAS	PERSONAS MOVILIZAS A ÁREAS SEGURAS	CARRETERAS AFECTADAS	COMUNIDADES INCOMUNICADAS	PUNTES AFECTADOS	No. De Albergues	No. De Personas Albergadas
<b>2,497</b>	<b>457</b>	<b>4</b>	<b>12,485</b>		<b>2</b>	<b>4</b>	<b>38</b>	<b>1047</b>

**Sector Eléctrico**

SECTOR ELÉCTRICO PARALES DE CIRCUITOS AFECTADOS	USUARIOS AFECTADOS
<b>138</b>	<b>709,272</b>

**Sector agua potable**

USUARIOS AFECTADOS	ACUEDUCTOS PARCIALMENTE AFECTADOS	ACUEDUCTOS FUERA DE SERVICIO
<b>1,151,384</b>	<b>3</b>	<b>73</b>

Informan, instituciones de servicios básicos: CAASD, INAPA, INDRHI, EGEHID, que se reportan distintos sistemas hidráulicos afectados tras el paso del Huracán Fiona en nuestro país, detalle en el siguiente cuadro:

<b>SECTOR AGUAS</b>				
<b>INDRHI</b>				
<b>Sistema Hidráulico Afectado</b>	<b>Municipio, Sector/Zona/Barrio</b>	<b>Provincia</b>		<b>Respuesta o Acción</b>
Presas de Hatillo	Municipio Cotuí	Sánchez Ramírez		Presas vertiendo
Inundación por desborde de Ríos	Municipio Higuey, Sector la Otra Banda	La Altagracia		En Espera de que bajen las aguas.
Obra de Toma	Río Chavón, Entre la Romana y La Altagracia	La Romana		Vertiendo caudal
<b>EGEHID</b>				
<b>Sistema Hidráulico Afectado</b>	<b>Municipio, Sector/Zona/Barrio</b>	<b>Provincia</b>		<b>Respuesta o Acción</b>
Presas Central Jméica, fuera de Servicio por crecida de río Jméica	Municipio Jarabacoá	La Vega		Fuera de línea por altos niveles de la presa
<b>CAASD</b>				
<b>Sistema Hidráulico Afectado</b>	<b>Municipio, Sector/Zona/Barrio</b>	<b>Población afectada</b>	<b>Provincia</b>	<b>Respuesta o Acción</b>
Sistema DUEY afectado por Alta Turbidez del agua	Pedro Brand, los acarizo y parte del Distrito nacional	260.165 habitantes	Santo Domingo y Distrito Nacional	En Observación y espera de la mejoría climática para dar respuesta.
<b>INAPA</b>				
<b>Sistema Operacional Acueductos</b>	<b>Cantidad de acueductos afectados</b>	<b>% de Acueductos</b>	<b>Población afectada</b>	<b>Respuesta o Acción</b>
Fuera de Servicio	70	28.81	1,136,380	Fuera de servicio y en proceso de evaluación
Fuera de servicio parcial	3	1.23		
En Servicio	170	69.96		
<b>TOTAL</b>	<b>243</b>	<b>100%</b>		

Informa, Ministerio de la Vivienda y Edificaciones (MIVED), que se reportan varios sectores con afectaciones en viviendas causadas por las lluvias y fuertes vientos por el paso del Huracán Fiona.

SECTOR VIVIENDAS			
Viviendas Afectadas	Sector/Zona/Barrio	Provincia	Respuesta o Acción
235 Viviendas	A Nivel Nacional	Múltiples Provincias	Envío para Evaluación de las mismas.

Informan, Instituciones eléctricas: EDESUR, EDEESTE y EDENORTE, que se reportan varios circuitos de la zona de concesión de EDESUR, afectadas por el paso de Huracán Fiona.

SECTOR ELECTRICO			
EDESUR			
Circuitos afectados	Cientes afectados	% Población afectada	Respuesta o Acción
11	50,340	5.17% de la totalidad de los clientes de la empresa	Se están realizando las acciones correspondientes para restablecer el servicio en el menor tiempo posible
EDEESTE			
Circuitos afectados	Cientes afectados	% Población afectada	Respuesta o Acción
95	357,608	47.74% de la totalidad de los clientes de la empresa	Se están realizando las acciones correspondientes para restablecer el servicio en el menor tiempo posible.
EDENORTE			
Circuitos afectados	Cientes afectados	% Población afectada	Respuesta o Acción
22	291,317	24% de la totalidad de los clientes de la empresa	Se están realizando las acciones correspondientes para restablecer el servicio en el menor tiempo posible.
TOTAL DE CIRCUITOS AFECTADOS		TOTAL DE CLIENTES AFECTADOS	
128		709,272	



PRESIDENCIA DE LA  
REPÚBLICA DOMINICANA

**CENTRO DE OPERACIONES DE EMERGENCIAS**  
**C. O. E.**

Santo Domingo, D. N.  
19 de septiembre, 2022

**PRELIMINAR**  
**Informe de Situación No. 03**  
**Huracán Fiona**  
**6: 00 pm**

**Temas Destacados:**

Se mantienen **(07)** Provincias en Alerta Roja y **(13)** en Alerta Amarilla y en Alerta Verde **(12)** por posible inundaciones repentinas urbanas y rurales, crecidas de ríos, arroyos y cañadas, así como deslizamientos de tierra.

Las personas deben abstenerse de cruzar ríos, arroyos y cañadas que presenten alto volúmenes de agua, no hacer uso de balnearios, en las provincias bajo alerta.

**Situación Meteorológica:**

La Dirección del Centro de Operaciones de Emergencias (COE), informa que de acuerdo al boletín meteorológico del día de hoy, de la Oficina Nacional de Meteorología "ONAMET", el cual establece que hoy lunes, a las 5:00 P.M., el centro del huracán Fiona, se ubica cerca de la latitud 20.1 norte y longitud 69.8 oeste, a unos 65 km al norte Cabrera María Trinidad Sánchez. Los vientos máximos son de 155 kph con ráfagas superiores, extendiéndose los vientos huracanados a unos 45 km fuera de su centro y los de tormenta a unos 220 kph. Fiona se mueve hacia el noroeste a unos 17 kph y su centro continuará alejándose del territorio dominicano. A pesar de que el centro de Fiona se va retirando de la geografía nacional, durante las siguientes 24 a 36 horas se espera que su amplio y compacto campo nuboso continúe cubriendo todo el país, destacándose lluvias de moderadas a fuertes, tornándose intensas en ocasiones, en especial en La Altagracia, El Seibo, La Romana, Hato Mayor, San Pedro de Macorís, Monte Plata, Samaná, Sánchez Ramírez, María Trinidad Sánchez, Duarte, Espaillat, La Vega, Villa Altagracia y Monseñor Nouel. Se observa además, nublados y lluvias de forma ocasional en el Gran Santo Domingo, San Cristóbal, Peravia, Santiago y otras localidades.

En virtud de lo anterior y lo establecido en el artículo 2 capítulo 1, de la Ley 147-02, sobre Gestión de Riesgos, este Centro de Operaciones de Emergencias (COE), MODIFICA LOS NIVELES DE ALERTA por lo que discontinúa la alerta por condiciones de tormenta tropical desde Barahona Cabo Caucedo, mientras que el aviso por condiciones de huracán se degrada a un alerta por condiciones de huracán desde Cabo Caucedo hasta Cabo Francés Viejo. Por otro lado, se mantiene el alerta por condiciones de huracán desde Cabo Francés Viejo hasta Puerto Plata.

Esfuerzos en conjunto. Gracias al apoyo de los amigos y empresarios.  
Carretera Duarte Vieja.  
#Seguimostrabajando











## CONCEJO DE VOCALES DE LA GUÁYIGA SOSTIENE REUNIÓN ORDINARIA

Con la presencia de los vocales de la Junta Municipal La Guáyiga, encabezado por el presidente del Concejo, licenciado Catalino Familia, así como Máximo Disla, José Castellano, el sub director Renzo Olacio y el secretario del Concejo, Óscar Rosado, el día de hoy se llevó a cabo la acostumbrada sesión quincenal de este órgano fiscalizador municipal, donde fue tratado el tema relativo a los reglamentos de las juntas de vecinos a fin de concensuar una mejor y efectiva aplicacion del mismo al momento de su puesta en práctica para la escogencia de los representantes comunitarios de estas organizaciones barriales sin fines de lucro.









Ser testigo de este gran avance a nivel de la municipalidad, nos llena de orgullo y nos compromete a la vez a motivar a todos nuestros municipales a prepararnos y de esta forma poder realizar un trabajo con conocimiento; estas carreras que ofrece la Universidad del Caribe será un antes y un después. ¡Anímate a un verdadero cambio!












**UNICARIBE**  
UNIVERSIDAD DEL CARIBE

## Licenciatura en ADMINISTRACIÓN MUNICIPAL





¡Seguimos trabajando! Entrada del barrio Puerto Rico, nuestra meta es poder llegar a todos los sectores, ustedes se lo merecen.  
#EstamosCambiando





JUSTA MUNICIPAL  
**LA GUAYIGA**  
MAYORÍA ABSOLUTA EN LAS ELECCIONES MUNICIPALES 2024  
**TRABAJANDO!**

19





**JUNTA MUNICIPAL**  
**LA GUÁYIGA**  
PROVINCIA SANTO DOMINGO  
GESTIÓN 2020-2024



**TRABAJANDO!**





¡Seguimos trabajando! Barrio El Progreso, esta es la vía que va al Liceo Pedro Henríquez Ureña. #SeguimosCambiando











Desde la Junta Municipal de la Guáyiga damos la bienvenida a nuestras nuevas integrantes del equipo de ornato, la Supervisora Ramona Espinal y Sonia Perdomo. #EstamosCambiando



